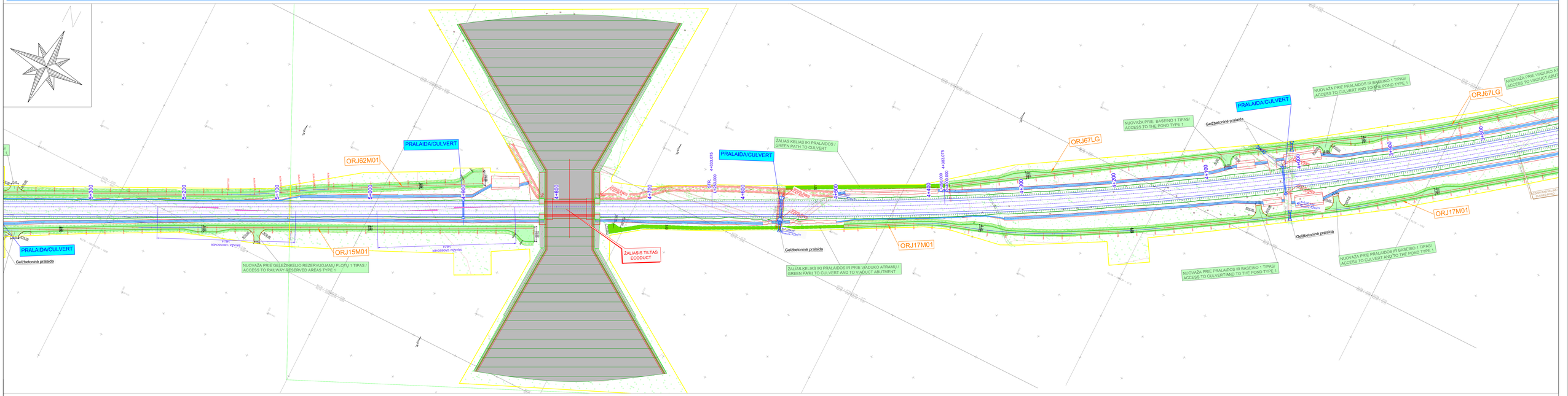
KELIO PLANAS M 1:1000 *(ROAD PLAN M 1:1000)*

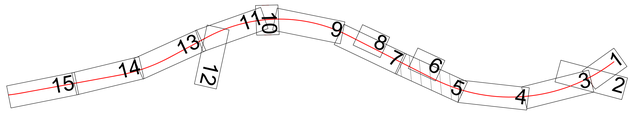


SUTARTINIAI ŽYMĖJIMAI *(LEGEND)*

- AŠINĖ LINIJA *(CENTER ALIGNMENT)*
- ASFALTO DANGOS KRAŠTAS *(EDGE OF ASPHALT PAVEMENT)*
- KELKRAŠČIO KRAŠTAS *(EDGE OF SHOULDER)*
- ŽVYRO DANGOS KRAŠTAS *(EDGE OF GRAVEL PAVEMENT)*
- IŠPERKAMŲ ŽEMIŲ RIBOS *(BOUNDARY OF PURCHASED LAND)*
- ŽEMĖS SKLYPŲ RIBOS *(LINE OF LAND PLOT)*
- GELEŽINKELIO ŽEMĖS SKLYPO RIBA *(LINE OF RAILWAY PLOT)*
- ATITVARO LINIJA *(LINE OF GUARDRAIL)*
- PROJ. DRENAŽO LINIJA *(DESIGNED DRAINAGE LINE)*
- TERITORINIO VIENETO RIBA *(BOUNDARY OF TERRITORIAL UNIT)*

- VALSTYBINĖS REIKŠMĖS KELIŲ DANGA *(PAVEMENT OF STATE IMPORTANCE ROAD)*
- VIETINIO KELIO DANGA *(PAVEMENT OF LOCAL ROAD "ACCESS")*
- APTARNAVIMO KELIO DANGA *(PAVEMENT OF MAINTENANCE ROAD)*
- ŽALIASIS KELIAS *(GREEN PATH)*

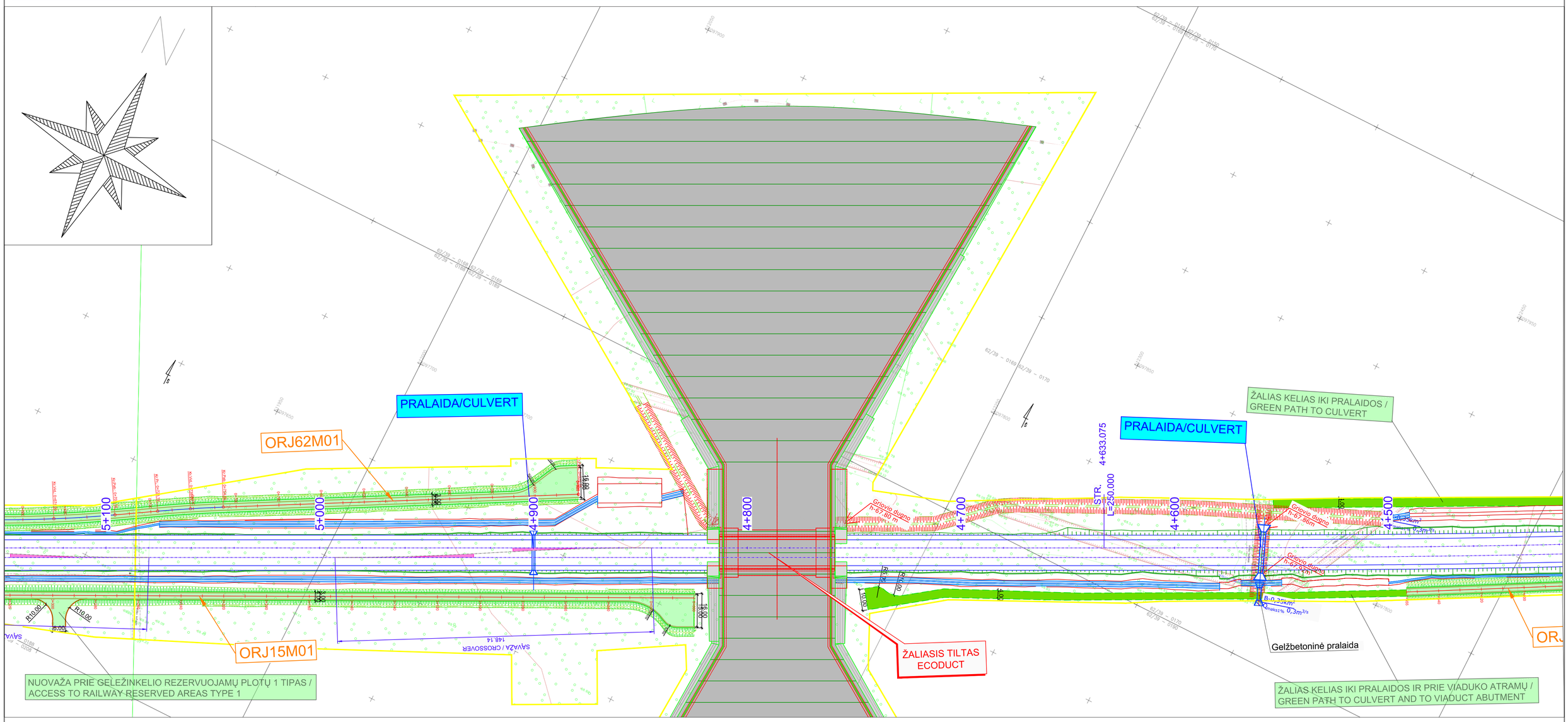
LAPŲ IŠDĖSTYMO SCHEMA *(SHEET LAYOUT SCHEME)*



Signed electronically by BERNARDAS LARENA JORGE - 025317441 on 07/10/2021 with a certificate issued by AC FNMT Usuarios

DOKUMENTO PAVADINIMAS / DOCUMENT NAME			
KELIŲ PLANAS M 1:1000			
DOKUMENTO ŽYMUO / DOCUMENT MARK	LAPAS / SHEET NUM.	LAPŲ / SHEETS QUAN.	
RBDTDLTDS10PS1-01-PP_B-02	5	16	9

KELIO PLANAS M 1:1000 *(ROAD PLAN M 1:1000)*

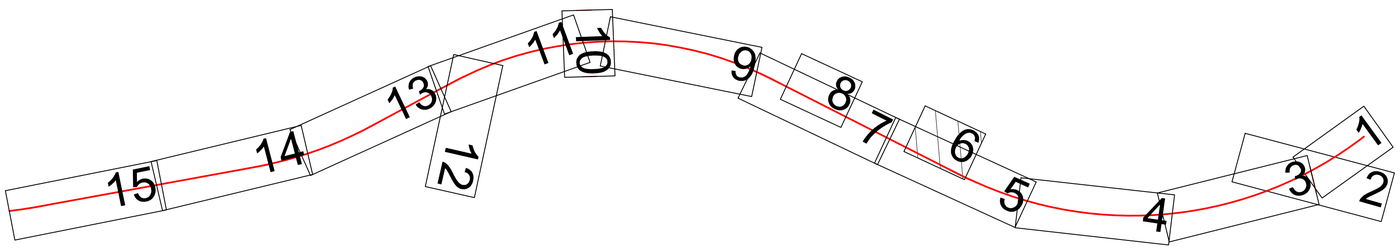


SUTARTINIAI ŽYMĖJIMAI *(LEGEND)*

- AŠINĖ LINIJA *(CENTER ALIGNMENT)*
- ASFALTO DANGOS KRAŠTAS *(EDGE OF ASPHALT PAVEMENT)*
- KELKRAŠČIO KRAŠTAS *(EDGE OF SHOULDER)*
- ŽVYRO DANGOS KRAŠTAS *(EDGE OF GRAVEL PAVEMENT)*
- IŠPERKAMŲ ŽEMIŲ RIBOS *(BOUNDARY OF PURCHASED LAND)*
- ŽEMĖS SKLYPŲ RIBOS *(LINE OF LAND PLOT)*
- GELEŽINKELIO ŽEMĖS SKLYPO RIBA *(LINE OF RAILWAY PLOT)*
- ATITVARO LINIJA *(LINE OF GUARDRAIL)*
- PROJ. DRENAŽO LINIJA *(DESIGNED DRAINAGE LINE)*
- TERITORINIO VIENETO RIBA *(BOUNDARY OF TERRITORIAL UNIT)*

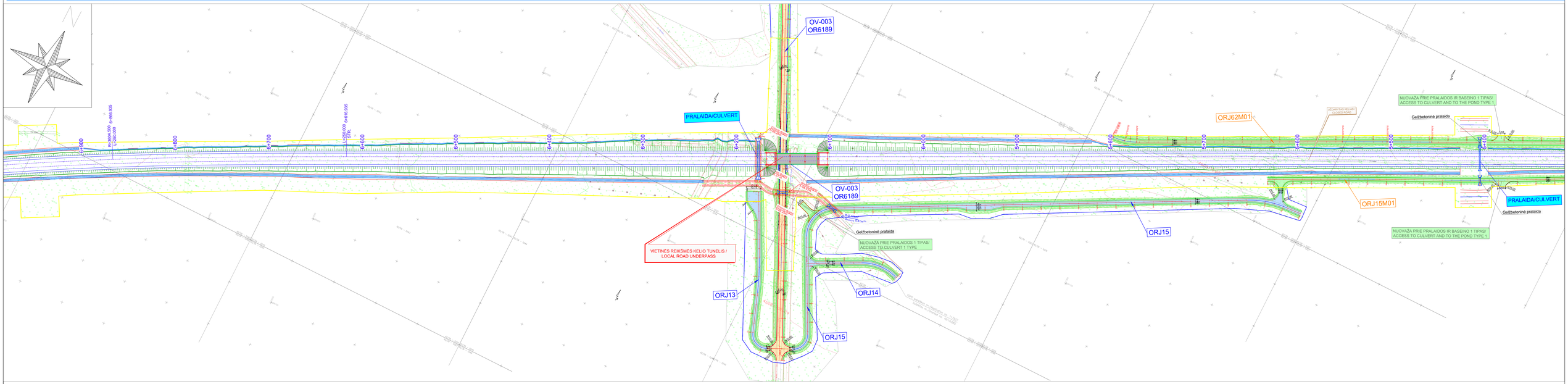
- VALSTYBINĖS REIKŠMĖS KELIŲ DANGA *(PAVEMENT OF STATE IMPORTANCE ROAD)*
- VIETINIO KELIO DANGA *(PAVEMENT OF LOCAL ROAD "ACCESS")*
- APTARNAVIMO KELIO DANGA *(PAVEMENT OF MAINTENANCE ROAD)*
- ŽALIASIS KELIAS *(GREEN PATH)*

LAPŲ IŠDĖSTYMO SCHEMA *(SHEET LAYOUT SCHEME)*



DOKUMENTO PAVADINIMAS / DOCUMENT NAME			
KELIŲ PLANAS M 1: 1000			
DOKUMENTO ŽYMUO / DOCUMENT MARK	**LAPAS / PAGE**	**LAPŲ / PAGES**	**LAIDA / REV.**
RBDTDLTDS1DPS1-01-PP_B-02	6	15	0

KELIO PLANAS M 1:1000 *(ROAD PLAN M 1:1000)*

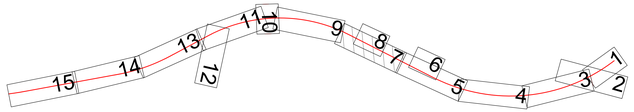


SUTARTINIAI ŽYMĖJIMAI *(LEGEND)*

- AŠINĖ LINIJA *(CENTER ALIGNMENT)*
- ASFALTO DANGOS KRAŠTAS *(EDGE OF ASPHALT PAVEMENT)*
- KELKRAŠČIO KRAŠTAS *(EDGE OF SHOULDER)*
- ŽVYRO DANGOS KRAŠTAS *(EDGE OF GRAVEL PAVEMENT)*
- IŠPERKAMŲ ŽEMIŲ RIBOS *(BOUNDARY OF PURCHASED LAND)*
- ŽEMĖS SKLYPŲ RIBOS *(LINE OF LAND PLOT)*
- GELEŽINKELIO ŽEMĖS SKLYPO RIBA *(LINE OF RAILWAY PLOT)*
- ATITVARO LINIJA *(LINE OF GUARDRAIL)*
- PROJ. DRENAŽO LINIJA *(DESIGNED DRAINAGE LINE)*
- TERITORINIO VIENETO RIBA *(BOUNDARY OF TERRITORIAL UNIT)*

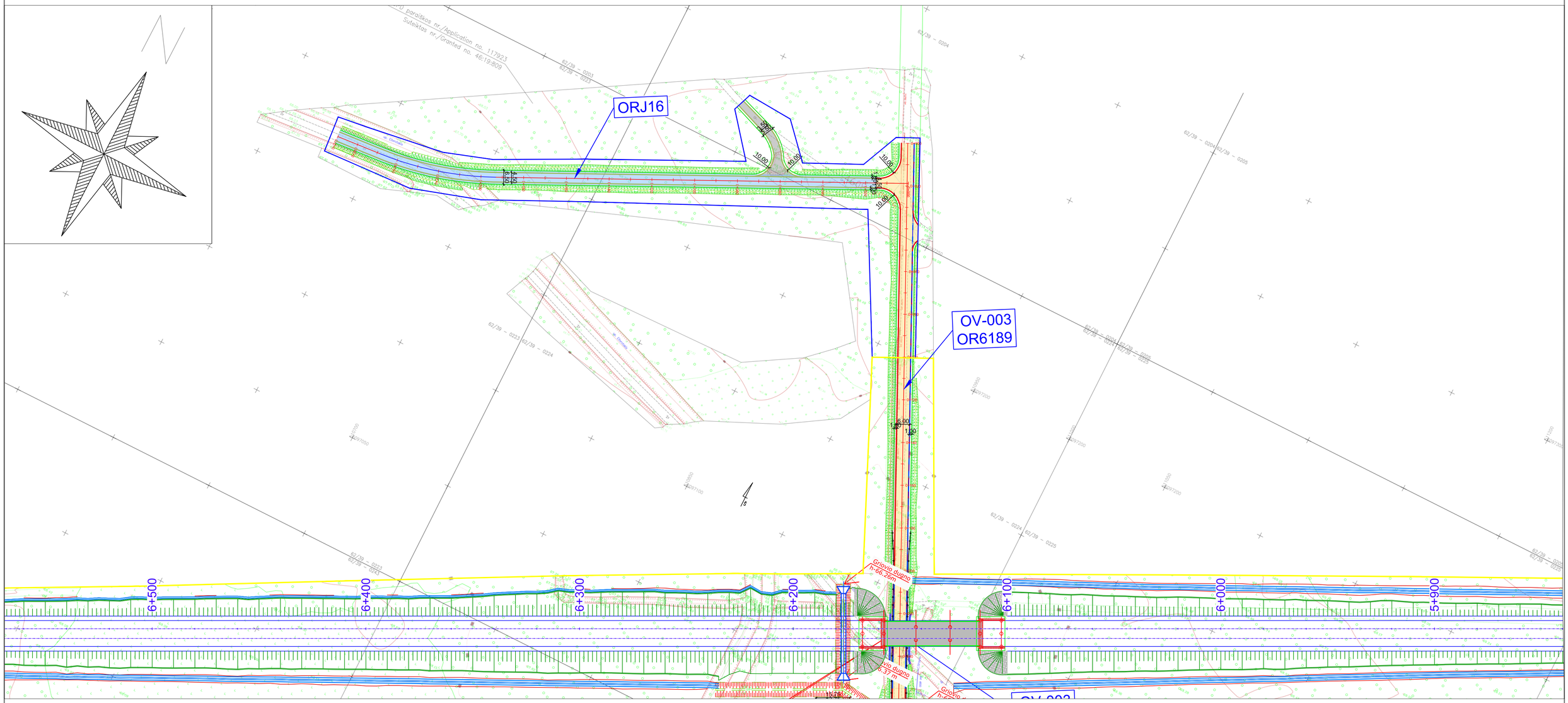
- VALSTYBINĖS REIKŠMĖS KELIŲ DANGA *(PAVEMENT OF STATE IMPORTANCE ROAD)*
- VIETINIO KELIO DANGA *(PAVEMENT OF LOCAL ROAD "ACCESS")*
- APTARNAVIMO KELIO DANGA *(PAVEMENT OF MAINTENANCE ROAD)*
- ŽALIASIS KELIAS *(GREEN PATH)*

LAPŲ IŠDĖSTYMO SCHEMA *(SHEET LAYOUT SCHEME)*



DOKUMENTO PAVADINIMAS / DOCUMENT NAME: KELIŲ PLANAS M 1:1000			
DOKUMENTO ŽYMUO / DOCUMENT MARK: RBDTOLTDS10PS1-01-PP_B-02	LAPAS / SHEET NUMBER	LAPŲ / SHEETS	LAPAS / SHEET
	7	16	9

KELIO PLANAS M 1:1000 *(ROAD PLAN M 1:1000)*

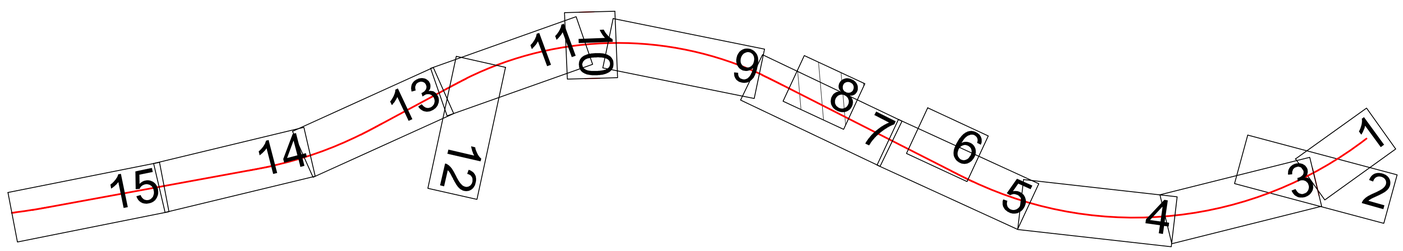


SUTARTINIAI ŽYMĖJIMAI *(LEGEND)*

- AŠINĖ LINIJA *(CENTER ALIGNMENT)*
- ASFALTO DANGOS KRAŠTAS *(EDGE OF ASPHALT PAVEMENT)*
- KELKRAŠČIO KRAŠTAS *(EDGE OF SHOULDER)*
- ŽVYRO DANGOS KRAŠTAS *(EDGE OF GRAVEL PAVEMENT)*
- IŠPERKAMŲ ŽEMIŲ RIBOS *(BOUNDARY OF PURCHASED LAND)*
- ŽEMĖS SKLYPŲ RIBOS *(LINE OF LAND PLOT)*
- GELEŽINKELIO ŽEMĖS SKLYPO RIBA *(LINE OF RAILWAY PLOT)*
- ATITVARO LINIJA *(LINE OF GUARDRAIL)*
- PROJ. DRENAŽO LINIJA *(DESIGNED DRAINAGE LINE)*
- TERITORINIO VIENETO RIBA *(BOUNDARY OF TERRITORIAL UNIT)*

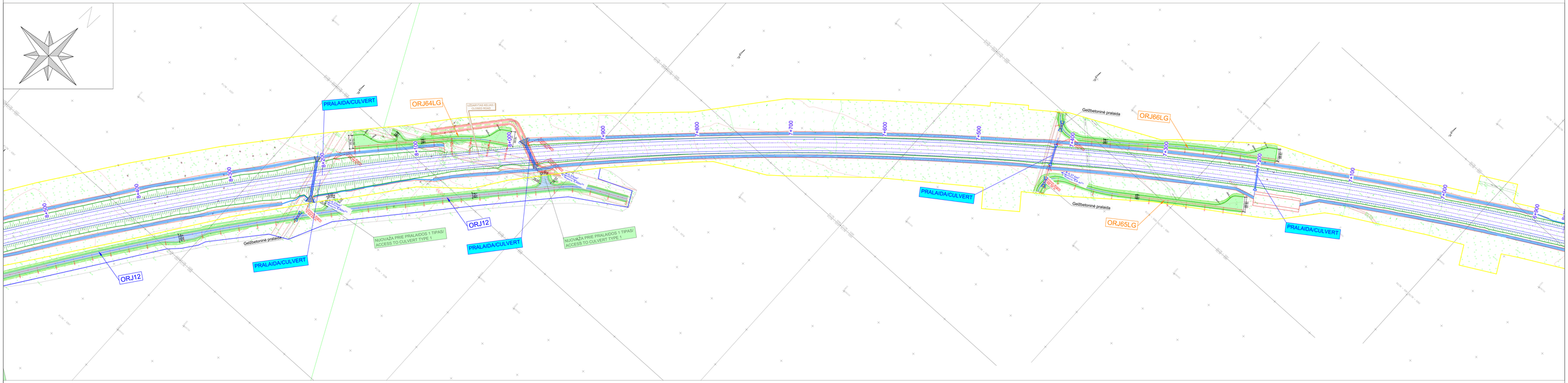
- VALSTYBINĖS REIKŠMĖS KELIŲ DANGA *(PAVEMENT OF STATE IMPORTANCE ROAD)*
- VIETINIO KELIO DANGA *(PAVEMENT OF LOCAL ROAD "ACCESS")*
- APTARNAVIMO KELIO DANGA *(PAVEMENT OF MAINTENANCE ROAD)*
- ŽALIASIS KELIAS *(GREEN PATH)*

LAPŲ IŠDĖSTYMO SCHEMA *(SHEET LAYOUT SCHEME)*



DOKUMENTO PAVADINIMAS / DOCUMENT NAME			
KELIŲ PLANAS M 1: 1000			
DOKUMENTO ŽYMUO / DOCUMENT MARK	**LAPAS / PAGE**	**LAPŲ / PAGES**	**LAIDA / REV.**
RBDTDLTDS1DPS1-01-PP_B-02	8	15	0

KELIO PLANAS M 1:1000 *(ROAD PLAN M 1:1000)*

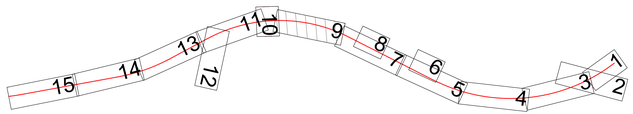


SUTARTINIAI ŽYMĖJIMAI *(LEGEND)*

- AŠINĖ LINIJA *(CENTER ALIGNMENT)*
- ASFALTO DANGOS KRAŠTAS *(EDGE OF ASPHALT PAVEMENT)*
- KELKRAŠČIO KRAŠTAS *(EDGE OF SHOULDER)*
- ŽVYRO DANGOS KRAŠTAS *(EDGE OF GRAVEL PAVEMENT)*
- IŠPERKAMŲ ŽEMIŲ RIBOS *(BOUNDARY OF PURCHASED LAND)*
- ŽEMĖS SKLYPŲ RIBOS *(LINE OF LAND PLOT)*
- GELEŽINKELIO ŽEMĖS SKLYPO RIBA *(LINE OF RAILWAY PLOT)*
- ATITVARO LINIJA *(LINE OF GUARDRAIL)*
- PROJ. DRENAŽO LINIJA *(DESIGNED DRAINAGE LINE)*
- TERITORINIO VIENETO RIBA *(BOUNDARY OF TERRITORIAL UNIT)*

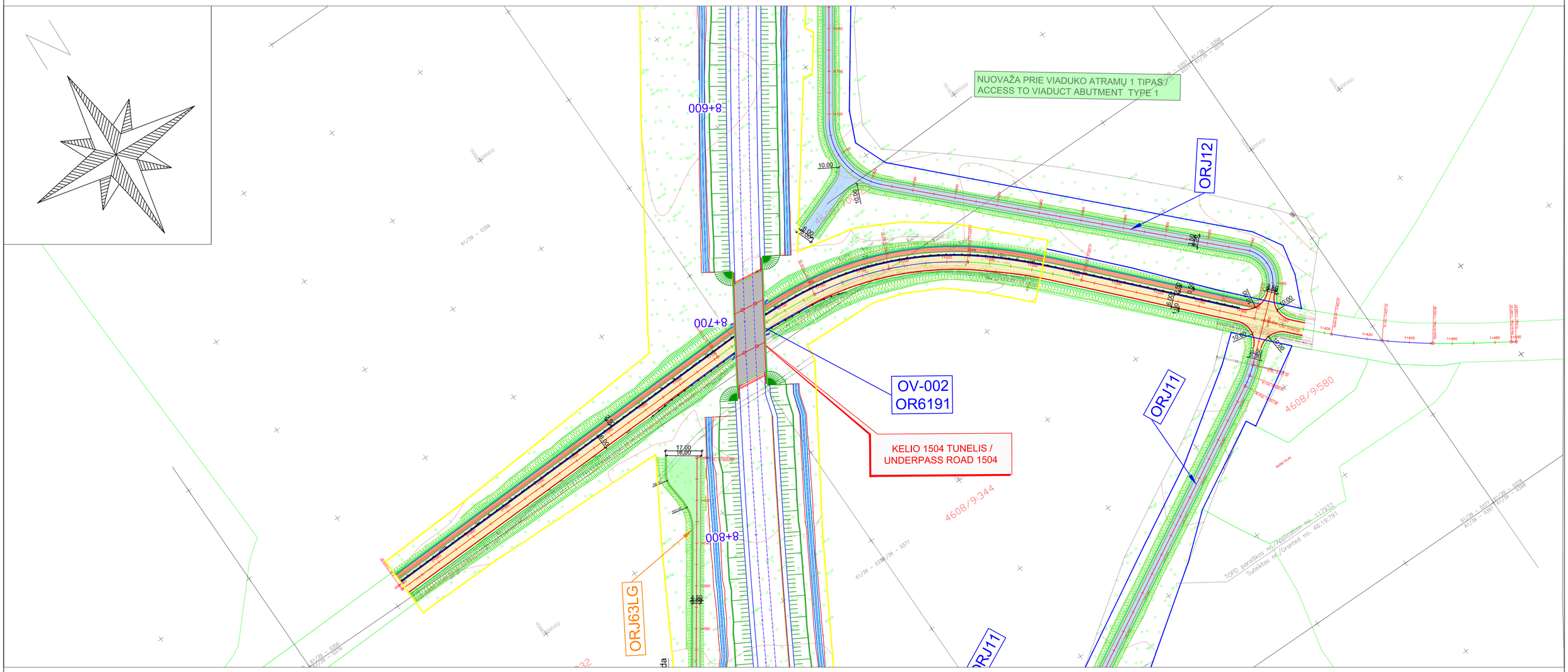
- VALSTYBINĖS REIKŠMĖS KELIŲ DANGA *(PAVEMENT OF STATE IMPORTANCE ROAD)*
- VIETINIO KELIO DANGA *(PAVEMENT OF LOCAL ROAD "ACCESS")*
- APTARNAVIMO KELIO DANGA *(PAVEMENT OF MAINTENANCE ROAD)*
- ŽALIASIS KELIAS *(GREEN PATH)*

LAPŲ IŠDĖSTYMO SCHEMA *(SHEET LAYOUT SCHEME)*



DOKUMENTO PAVADINIMAS / DOCUMENT NAME: KELIŲ PLANAS M 1:1000			
DOKUMENTO ŽYMUO / DOCUMENT MARK: RBDTDLTDS10PS1-01-PP_B-02	LAPAS / SHEET NUMBER	LAPŲ / SHEETS	LAPAS / SHEET
	9	16	9

KELIO PLANAS M 1:1000 *(ROAD PLAN M 1:1000)*

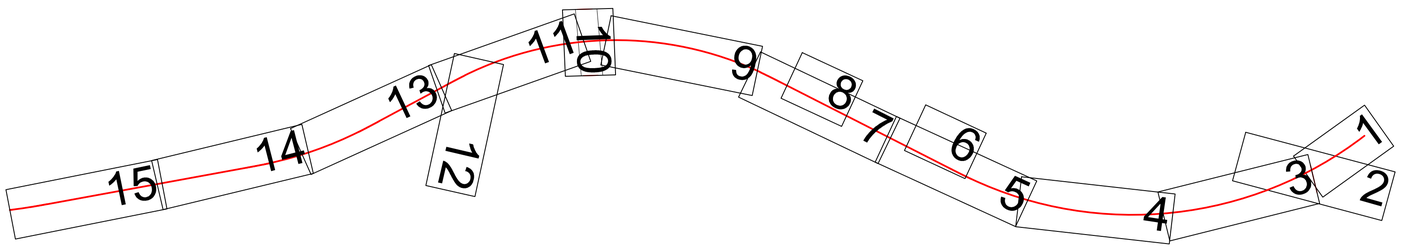


SUTARTINIAI ŽYMĖJIMAI *(LEGEND)*

- AŠINĖ LINIJA *(CENTER ALIGNMENT)*
- ASFALTO DANGOS KRAŠTAS *(EDGE OF ASPHALT PAVEMENT)*
- KELKRAŠČIO KRAŠTAS *(EDGE OF SHOULDER)*
- ŽVYRO DANGOS KRAŠTAS *(EDGE OF GRAVEL PAVEMENT)*
- IŠPERKAMŲ ŽEMIŲ RIBOS *(BOUNDARY OF PURCHASED LAND)*
- ŽEMĖS SKLYPŲ RIBOS *(LINE OF LAND PLOT)*
- GELEŽINKELIO ŽEMĖS SKLYPO RIBA *(LINE OF RAILWAY PLOT)*
- ATITVARO LINIJA *(LINE OF GUARDRAIL)*
- PROJ. DRENAŽO LINIJA *(DESIGNED DRAINAGE LINE)*
- TERITORINIO VIENETO RIBA *(BOUNDARY OF TERRITORIAL UNIT)*

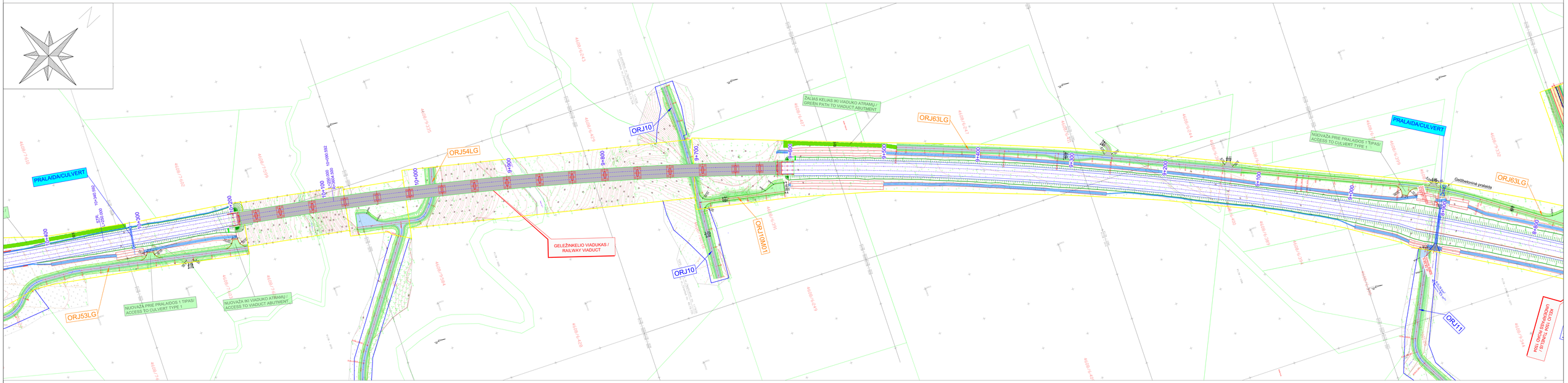
- VALSTYBINĖS REIKŠMĖS KELIŲ DANGA *(PAVEMENT OF STATE IMPORTANCE ROAD)*
- VIETINIO KELIO DANGA *(PAVEMENT OF LOCAL ROAD "ACCESS")*
- APTARNAVIMO KELIO DANGA *(PAVEMENT OF MAINTENANCE ROAD)*
- ŽALIASIS KELIAS *(GREEN PATH)*

LAPŲ IŠDĖSTYMO SCHEMA *(SHEET LAYOUT SCHEME)*

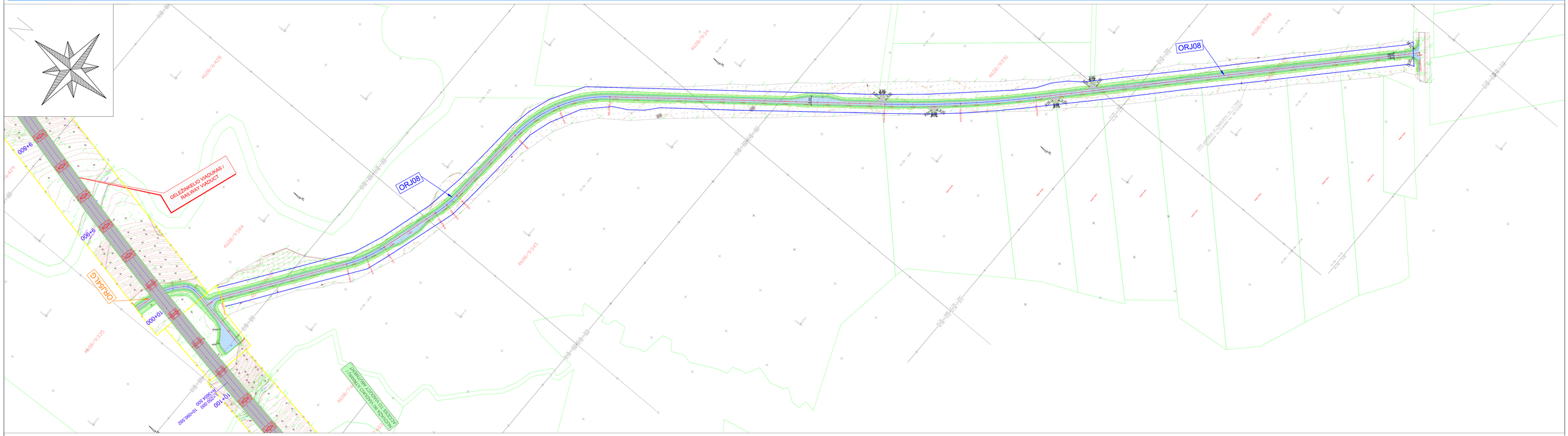


DOKUMENTO PAVADINIMAS / DOCUMENT NAME			
KELIŲ PLANAS M 1: 1000			
DOKUMENTO ŽYMUO / DOCUMENT MARK	**LAPAS / PAGE**	**LAPŲ / PAGES**	**LAIDA / REV.**
RBDTDLTDS1DPS1-01-PP_B-02	10	15	0

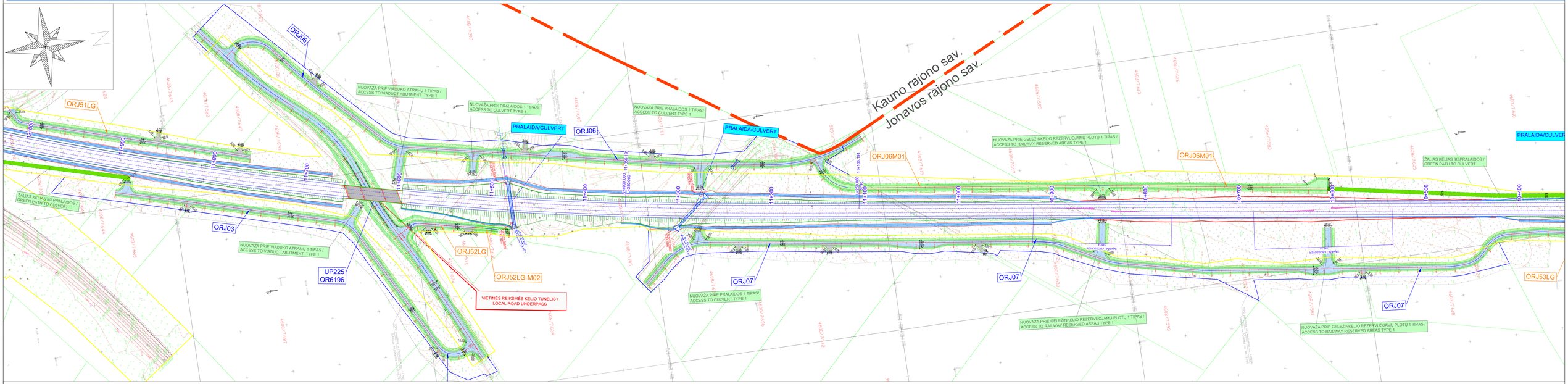
KELIO PLANAS M 1:1000 *(ROAD PLAN M 1:1000)*


PRALAIDA/CULVERT
ORJ54LG
ORJ10
ORJ10M01
ORJ63LG
ORJ53LG
ORJ11
GELEŽINKELIO VIADUKAS / RAILWAY VIADUCT
ŽALIAS KELIAS IKI VIADUKO ATRAMŲ / GREEN PATH TO VIADUCT ABUTMENT
NUOVAŽA PRIE PRALAIDOS 1 TIPAS/ ACCESS TO CULVERT TYPE 1
NUOVAŽA IKI VIADUKO ATRAMŲ / ACCESS TO VIADUCT ABUTMENT
Gaisbetonina pralaida
PRIJUNGIMAS PRIE ESAMO KELIO / CONNECTION TO EXISTING ROAD
10+000
9+500
9+600
9+700
9+800
9+900
10+100
10+200
10+300
10+400
10+490.592
10+504.030
10+505.000
10+505.000
10+505.000

KELIO PLANAS M 1:1000 *(ROAD PLAN M 1:1000)*


ORJ08
GELEŽINKELIO VIADUKAS / RAILWAY VIADUCT
ORJ08
ORJ08
9+800
9+800
10+000
10+100
4658/9:334
4658/9:591
4658/9:548
4658/9:429
4658/9:364
4658/9:345
4658/9:335
4658/7:1
ORJ04LG
ORJ04LG
ORJ04LG

KELIO PLANAS M 1:1000 *(ROAD PLAN M 1:1000)*

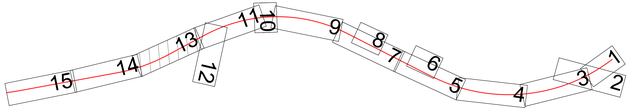


SUTARTINIAI ŽYMĖJIMAI *(LEGEND)*

- AŠINĖ LINIJA *(CENTER ALIGNMENT)*
- ASFALTO DANGOS KRAŠTAS *(EDGE OF ASPHALT PAVEMENT)*
- KELKRAŠČIO KRAŠTAS *(EDGE OF SHOULDER)*
- ŽVYRO DANGOS KRAŠTAS *(EDGE OF GRAVEL PAVEMENT)*
- IŠPERKAMŲ ŽEMIŲ RIBOS *(BOUNDARY OF PURCHASED LAND)*
- ŽEMĖS SKLYPŲ RIBOS *(LINE OF LAND PLOT)*
- GELEŽINKELIO ŽEMĖS SKLYPO RIBA *(LINE OF RAILWAY PLOT)*
- ATITVARO LINIJA *(LINE OF GUARDRAIL)*
- PROJ. DRENAŽO LINIJA *(DESIGNED DRAINAGE LINE)*
- TERITORINIO VIENETO RIBA *(BOUNDARY OF TERRITORIAL UNIT)*

- VALSTYBINĖS REIKŠMĖS KELIŲ DANGA *(PAVEMENT OF STATE IMPORTANCE ROAD)*
- VIETINIO KELIO DANGA *(PAVEMENT OF LOCAL ROAD "ACCESS")*
- APTARNAVIMO KELIO DANGA *(PAVEMENT OF MAINTENANCE ROAD)*
- ŽALIASIS KELIAS *(GREEN PATH)*

LAPŲ IŠDĖSTYMO SCHEMA *(SHEET LAYOUT SCHEME)*



DOKUMENTO PAVADINIMAS / DOCUMENT NAME			
KELIŲ PLANAS M 1:1000			
DOKUMENTO ŽYMUO / DOCUMENT MARK	LAPAS / SHEET NR.	LAPŲ / SHEETS	LAPAS / SHEET
RBDTDLTDS10PS1-01-PP_B-02	13	16	8